

VITORIA GASTEIZ



donde **el verde** es capital
bertan **berdea** nagusi
where **the green** is capital

Una ciudad hacia el desarrollo sostenible






- Ciudad rodeada por una extensa zona rural natural
- 240.580 habitantes y 276,81 km
- Acusada macrocefalia de la ciudad
- 63 concejos (5.135 habitantes)



Una ciudad que convive con su entorno

- 11.000 ha zona forestal (1/3 superficie municipal)
- Extensa zona rural de alto valor agrológico
- 4 Espacios Red Natura 2000
- Extensa red de caminos y senderos tradicionales





- 1.091 ha. de zonas verdes públicas (32,67% de la superficie urbana)
45 m² por habitante
- Anillo Verde de 600 ha.
- El 100% de la población reside a menos de 300 m. de espacios verdes
- 33 km de sendas urbanas
- 90 km itinerarios ciclistas y peatonales en el Anillo Verde

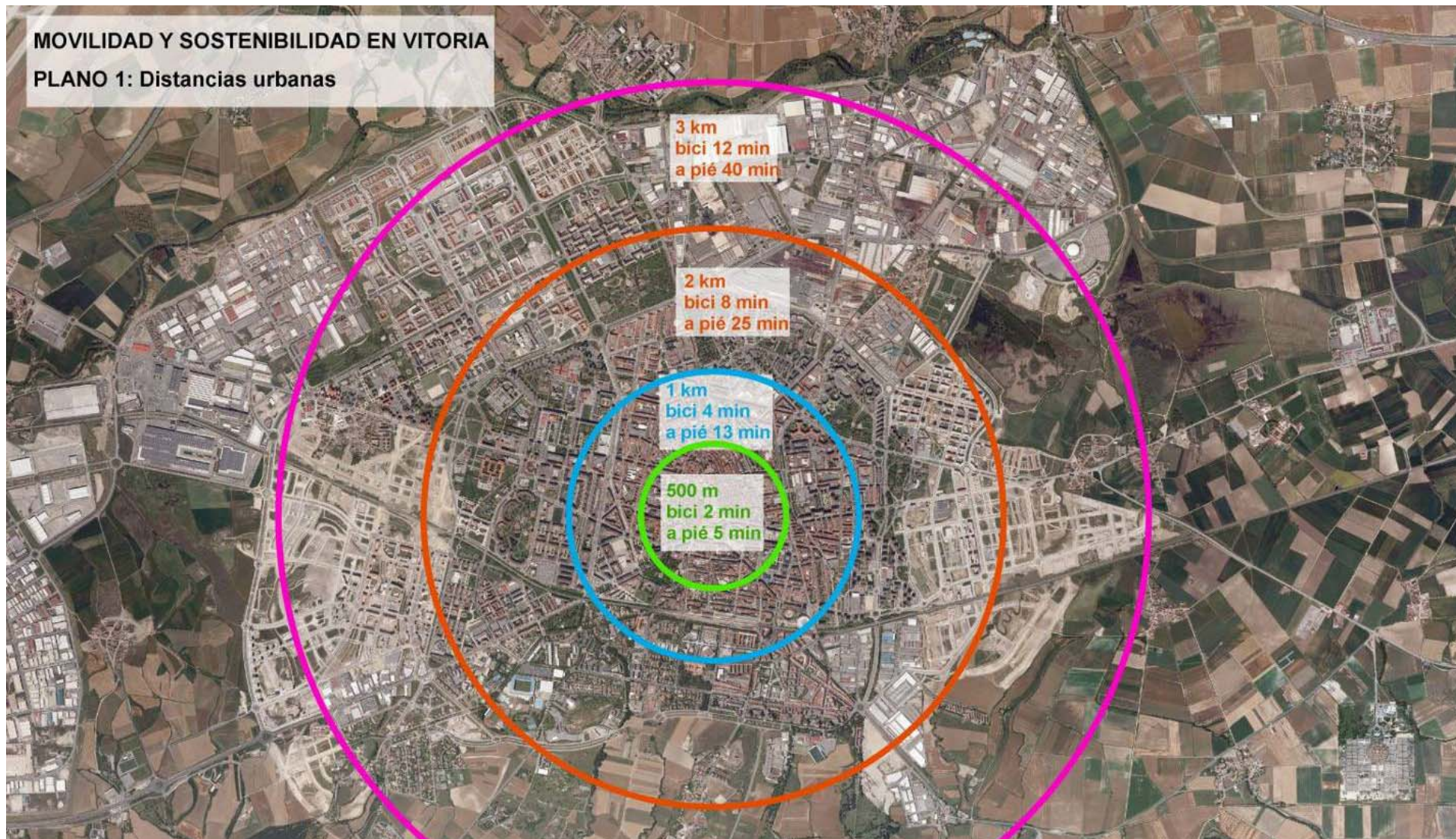


Una ciudad compacta y diversa

- 46 viviendas/ha.
- 101,51 hab/ha.
- Ciudad de proximidad, accesible a pie y en bicicleta



MOVILIDAD Y SOSTENIBILIDAD EN VITORIA
PLANO 1: Distancias urbanas



- Red de centros cívicos
- Programas de inserción
integración social
- Vivienda de protección
oficial








- Consenso político
- Impulso técnico
- Participación ciudadana

Un recorrido de más de 30 años... que continúa.



VITORIA-GASTEIZ

winner 2012



EUROPEAN GREEN CAPITAL



An initiative of the
European Commission



- Una ciudad media como referente para el 84% de la población europea
- Un año para vivir y compartir con Europa sus retos y compromisos medioambientales






1. Implicando a la sociedad

- Programa Ekolabora. Voluntariado
- Apoyo a iniciativas Green
- Pacto verde. Buenas prácticas
- Eventos de ciudad, más sostenibles

2. Mostrando la ciudad y sus iniciativas



- Exposición Vitoria-Gasteiz, Green Capital
- Factorías verdes
- Ecoturismo






3. Reflexionando sobre la ciudad

- 5º encuentro local Conama
- Semanas temáticas
 - Energía
 - Green Week
 - Movilidad sostenible
 - Territorio, biodiversidad, paisaje y alimentación
- Agenda 21 escolar europea
- Jornadas técnicas
- Celebración 20 aniversario del programa Life

4. Difundiendo Green Capital y sus valores

- Evento de inauguración Vitoria-Gasteiz Green Capital 2012
- Encuentro Vitoria-Gasteiz hacia río 2012
- Evento de designación ciudad Green Capital 2014 Green Tour
- La noche en verde 2012
- Presencia de Vitoria-Gasteiz en eventos exteriores
- Evento de clausura





+Biocapacidad + Biodiversidad

- Incremento de la biodiversidad y de la biocapacidad urbana
- Anillo Verde Interior
- Cierre del Anillo Verde
- Conexión en red del Anillo con los montes que circundan la ciudad






- Plan General de Ordenación Urbana de la ciudad
- Rehabilitación del Centro Histórico
- Regeneración Urbana





- Plan de Movilidad Sostenible y Espacio Público
- Vehículos híbridos y eléctricos
- Car-sharing
- Electrolíneas y puntos de recarga





- Reducción en el consumo
- Reutilización y empleo de agua no potable
- Mejora de la calidad del vertido de agua depurada
- Desarrollo de energías renovables
- Soluciones pasivas en la nueva edificación y en rehabilitación de inmuebles

- Parque empresarial de Betoño
- Creación de Empleo Verde
- Planes de Empleo Rural por el Paisaje



- Participación ciudadana
- Consenso político





www.vitoria-gasteiz.org



1. PLAN DE PROTECCIÓN Y RESTAURACIÓN DE RECURSOS NATURALES SENSIBLES

- **Proyectos de restauración, mejora y cierre del Anillo Verde:**
Proyectos y actuaciones de mejora de la conectividad ecológica, el paisaje y la biodiversidad y también para el uso público (Vuelta al Anillo Verde).
- **Parque Natural de Los Montes de Vitoria:**
Redacción del Plan de Ordenación de los Recursos Naturales (PORN) y Declaración formal.
- **Plan de Empleo Rural por el Paisaje:**
Redacción de Proyectos de restauración forestal y mejora paisajística en entornos degradados.
Escuela-Taller y Planes "E" de Empleo del Gobierno Vasco.

2. PLAN DE PREVENCIÓN DE INUNDACIONES

- Proyectos de saneamiento, derivación y mejora ecológica de los ríos del Sur:
Obras en los Arroyos de Olárizu y Ali.
Proyecto de ejecución en el Arroyo Batán.
- Proyectos de acondicionamiento hidráulico y tratamiento ecológico y paisajístico del río Zadorra.

3. PLAN PARA LA MEJORA DE LA BIOCAPACIDAD, LA BIODIVERSIDAD Y EL PAISAJE URBANO (ANILLO VERDE INTERIOR)

- Redacción del Proyecto global “Anillo Verde Interior: Hacia una nueva Infraestructura Verde Urbana en Vitoria-Gasteiz” .
- Proyecto de reforma urbana con técnicas de ecodiseño en la Avenida Gasteiz y su entorno.
- Proyecto de remodelación del Palacio Europa, con criterios “Green Building ” .

4. PLAN DE MOVILIDAD Y ESPACIO PÚBLICO

- **Plan Director de la Bicicleta:**

Ampliación del sistema de alquiler de bicicletas.

Dos nuevos carriles bici: enlaces hasta Salburúa y Zabalgana.

- **Proyecto de Bus Rapid Transit (BRT) periférico.**

- **Plan de integración de las Redes Verdes:**

Conexión de las sendas urbanas, paseos por el Anillo Verde e Itinerarios ecológicos DFA.

- **Impulso al Car-sharing:**

Convenio con el EVE para la extensión del vehículo eléctrico o híbrido enchufable.

Puesta en marcha de una comunidad Car-sharing convencional en Vitoria-Gasteiz y la gestión de la flota del Área de Medio Ambiente mediante un esquema de Car-sharing interno.

- **Plan Director de Movilidad Peatonal.**

- **Materialización de la Supermanzana Central:**

Propuesta de un nuevo esquema de distribución urbana de mercancías.

Proyecto MODERN (CIVITAS).

Plan de vías básicas.



5. PLAN ESTRATEGICO DE RESIDUOS: HACIA EL VERTIDO CERO

- Proyecto de Planta para la producción de Combustible Sólido Recuperado (CSR) a partir del rechazo del tratamiento del RSU:
Estudio de viabilidad técnica y económico-financiera.
- Proyecto REUTILIZA:
Aprovechamiento de los enseres, electrodomésticos, aparatos electrónicos..., procedentes de la recogida municipal.
- Proyecto GASTEIZ RECYCLING PROGRESS:
Promoción del reciclaje de papel y envases, mediante el seguimiento y comunicación al ciudadano del resultado por contenedores individuales, calles, barrios...

6. PLAN DE REDUCCIÓN DE LA CONTAMINACIÓN URBANA

- Nuevo Mapa de Ruidos de Vitoria-Gasteiz y estrategias de minimización del impacto sonoro en la ciudad.
- Gestión sostenible de los contaminantes de carácter peligroso de origen doméstico en el ciclo integral del agua:
Campaña de corresponsabilidad ciudadana y directrices de actuación.
- Plan Director de mejora del alumbrado público con criterios *starlight*.

7. PLAN DE LUCHA CONTRA EL CAMBIO CLIMÁTICO

- Nuevo Plan de Salud: desarrollo de los estudios para la reducción del impacto del cambio climático en la salud.
- Pacto Cívico-Ciudadano por la Lucha contra el Cambio Climático de Vitoria-Gasteiz.
Mapa solar de Vitoria-Gasteiz:
Planificación y desarrollo del potencial solar pasivo y activo de la ciudad.
- Proyecto PIME's-CONCERTO:
Integración y posterior evaluación de medidas avanzadas en el aislamiento y gestión de energías renovables en la edificación residencial.
- Iniciativa ELENA:
Actuaciones en materia de eficiencia energética y cambio climático.

8. PLAN DE MEJORA DEL CICLO DEL AGUA EN VITORIA-GASTEIZ

- **Ampliación y diversificación de las fuentes de abastecimiento:**
Nuevas captaciones y sondeos, mejora de infraestructuras, tercer depósito en la ETAP de Araca.
Reducción de la fragilidad del sistema (nueva tubería de Abetxuko).
- **Mejora de la eficiencia y reducción del impacto sobre el medio:**
Tratamiento terciario de Crispijana.
Proyectos para la mejora del saneamiento en la Zona Rural.
- **Proyecto de Planta de tratamiento y secado térmico de lodos de depuradora:**
Estudios de viabilidad para la utilización de los lodos en agricultura y en proyectos de restauración ecológica.

9. PLAN POR LA CULTURA DE LA SOSTENIBILIDAD EN LA SOCIEDAD Y EN LA EMPRESA

- **Constitución de la Alianza Ambiental de Empresas para Vitoria-Gasteiz:**
Creación de una plataforma de colaboración entre las empresas, administraciones y la sociedad de Vitoria-Gasteiz, con la finalidad de impulsar el empleo y la economía verde y avanzar hacia un modelo de desarrollo empresarial más sostenible.
Puesta en marcha de un portal web orientado al “empleo verde”.
- **Actuaciones de impulso y dinamización del Consejo Sectorial de Medio Ambiente.**
- **Redacción del Plan de Educación y Sensibilización en la Cultura de la Sostenibilidad.**
- **Celebración del IV Foro de Paisaje Urbano Vitoria-Gasteiz: Paisajes más resilientes frente al Cambio Global.**

10. PLAN DE MEJORA TERRITORIAL Y REHABILITACIÓN URBANÍSTICA

- Revisión del Plan General de Ordenación Urbana con base a los principios de sostenibilidad urbana y territorial.
- Plan director de la Zona Rural del municipio de Vitoria-Gasteiz:
Redacción del Plan y propuestas de desarrollo de los diferentes programas.
- Continuación con las actuaciones de rehabilitación del Casco Histórico de la ciudad.
- Rehabilitación de los barrios de la época del desarrollismo: Adurza, Coronación, Zaramaga y Ariznavarra viejo.
- Programas de rehabilitación de vivienda antigua con criterios de mejora de la accesibilidad, eficiencia energética, mejora de las instalaciones y puesta en marcha de la Inspección Técnica de la Edificación.
- Redensificación urbana en los barrios de Salburúa, Zabalgana y Lakua.

VITORIA GASTEIZ

